

Veškerá práva vyhrazena. Tento výkres a detail je majetkem projektanta a nesmí být použit celý ani z části bez písemného souhlasu.

ZODP. PROJEKTANT		VYPRACOVAL		<b>GENERÁLNÍ PROJEKTANT</b>   <i>Havlíčkův Brod s.r.o.</i> <i>Průmyslová 941</i> <i>580 01 Havlíčkův Brod</i> <b>PROJEKTOVÁNÍ INŽENÝRSKÝCH STAVEB</b> tel.: 724 155 348 e-mail: <a href="mailto:prijmeni@dmchb.cz">prijmeni@dmchb.cz</a>													
Ing. Pavel BLÁHA		Bc. Josef CULKA															
OVĚŘIL		HIP															
Ing. David KOZLÍK		Bc. Josef CULKA															
OBEC:	Ždírec n. D., Všeradov	KRAJ:	Vysočina, Pardubický		 <b>SPRÁVA ŽELEZNIC</b>												
INVESTOR:	<b>Správa železnic, státní organizace</b> Dlážděná 1003/7, 110 00 Praha 1																
ZADAVATEL:	Správa železnic, státní organizace Stavební správa východ Nerudova 1, 772 58 Olomouc																
<b>NÁZEV AKCE:</b> Rekonstrukce PZZ včetně přejezdové konstrukce v km 34,239 (P5288); 33,625 (P5287) a 33,183 (P5286) trati Havlíčkův Brod - Pardubice - Rosice nad Labem				<table border="1"> <tr> <td>DATUM</td> <td>02/2020</td> </tr> <tr> <td>STUPEŇ PD</td> <td>DSP</td> </tr> <tr> <td>Č. ZAKÁZKY</td> <td>19044</td> </tr> <tr> <td>MĚŘITKO</td> <td>—</td> </tr> <tr> <td>ČÁST. DOKUM.</td> <td>Č. VÝKRESU</td> </tr> <tr> <td><b>I</b></td> <td><b>2</b></td> </tr> </table>		DATUM	02/2020	STUPEŇ PD	DSP	Č. ZAKÁZKY	19044	MĚŘITKO	—	ČÁST. DOKUM.	Č. VÝKRESU	<b>I</b>	<b>2</b>
DATUM	02/2020																
STUPEŇ PD	DSP																
Č. ZAKÁZKY	19044																
MĚŘITKO	—																
ČÁST. DOKUM.	Č. VÝKRESU																
<b>I</b>	<b>2</b>																
<b>MAJETKOPRÁVNÍ ČÁST</b>																	

---

## **OBSAH**

---

I.2.1	Pozemky stavby	2
I.2.2	Podrobný popis pozemků stavby	3
I.2.3	Pozemky sousedící se stavbou	5
I.2.4	Seznam pozemků ZPF a PUPFL dotčených stavbou	9
I.2.5	Dotčení pozemků stavbou	11
I.2.6	Výpisy z KN	12

## **Rekonstrukce PZZ včetně přejezdové konstrukce v km 34,239 (P5288); 33,625 (P5287) a 33,183 (P5286) trati Havlíčkův Brod – Pardubice – Rosice nad Labem**

<b>POZEMKY STAVBY</b>			
Číslo pozemku	Katastrální území	Vlastník pozemku	Poznámka
1048	Všeradov [787329]	Bříza Karel	1
944/2	Všeradov [787329]	Chvojka František, Chvojková Dana	2
1178/1	Všeradov [787329]	Obec Všeradov	3
196/3	Stružinec [772577]	Správa železnic, s.o.	4
1167/1	Všeradov [787329]	Správa železnic, s.o.	5

<b>POZEMKY ZAŘÍZENÍ STAVENIŠTĚ</b>			
Číslo pozemku	Katastrální území	Vlastník pozemku	Poznámka
1167/1	Všeradov [787329]	Správa železnic, s.o.	
275/14	Ždírec nad Doubravou [795640]	ČD, a.s.	

Pozemky dotčené stavbou ve vlastnictví:								Bříza Karel
Číslo položky	Parcelní číslo	Vlastník	List vlastnictví	Výměra [m2]	Určení výměry	Druh pozemku	Stavba Způsob využití	Způsob ochrany nemovitosti Omezení vlastnického práva
Obec: Všeradov [572543]								Katastrální území: Všeradov [787329]
1	1048	Bříza Karel, Rokycanova 900, 53901 Hlinsko	123	1324	Graficky nebo v digitalizované mapě	Orná půda	-	Chráněná krajinná oblast - II.-IV.zóna ZPF

Pozemky dotčené stavbou ve vlastnictví:								Chvojka František, Chvojková Dana
Číslo položky	Parcelní číslo	Vlastník	List vlastnictví	Výměra [m2]	Určení výměry	Druh pozemku	Stavba Způsob využití	Způsob ochrany nemovitosti Omezení vlastnického práva
Obec: Všeradov [572543]								Katastrální území: Všeradov [787329]
2	944/2	Chvojka František, Jasně Pole 7, 53901 Všeradov Chvojková Dana, Jasně Pole 7, 53901 Všeradov	51	8661	Graficky nebo v digitalizované mapě	Trvalý travní porost	-	ZPF Rozsáhlé chráněné území

Pozemky dotčené stavbou ve vlastnictví:								Obec Všeradov
Číslo položky	Parcelní číslo	Vlastník	List vlastnictví	Výměra [m2]	Určení výměry	Druh pozemku	Stavba Způsob využití	Způsob ochrany nemovitosti Omezení vlastnického práva
Obec: Všeradov [572543]								Katastrální území: Všeradov [787329]
3	1178/1	Obec Všeradov, č. p. 39, 53901 Všeradov	10001	989	Graficky nebo v digitalizované mapě	Ostatní plocha	Ostatní komunikace	Rozsáhlé chráněné území

Pozemky dotčené stavbou ve vlastnictví:					Česká republika - Správa železniční dopravní cesty, státní organizace			
Číslo položky	Parcelní číslo	Vlastník	List vlastnictví	Výměra [m2]	Určení výměry	Druh pozemku	Stavba Způsob využití	Způsob ochrany nemovitosti Omezení vlastnického práva
Obec: <b>Ždírec nad Doubravou [569780]</b>					Katastrální území: <b>Stružinec [772577]</b>			
4	196/3	Česká republika, Správa železnic, státní organizace, Dlážďená 1003/7, Nové Město, 11000 Praha 1	96	35253	Graficky nebo v digitalizované mapě	Ostatní plocha	Dráha	Rozsáhlé chráněné území
Obec: <b>Všeradov [572543]</b>					Katastrální území: <b>Všeradov [787329]</b>			
5	1167/1	Česká republika, Správa železnic, státní organizace, Dlážďená 1003/7, Nové Město, 11000 Praha 1	63	36405	Graficky nebo v digitalizované mapě	Ostatní plocha	Dráha	Rozsáhlé chráněné území

Číslo položky	Parcelní číslo	Vlastník	List vlastnictví	Výměra [m2]	Určení výměry	Druh pozemku	Stavba Způsob využití	Způsob ochrany nemovitosti Omezení vlastnického práva
<b>Obec: Ždírec nad Doubravou [569780]</b>					<b>Katastrální území: Stružinec [772577]</b>			
1	195/3	Česká republika, Lesy České republiky, s.p., Přemyslova 1106/19, Nový Hradec Králové, 50008 Hradec Králové	267	1541	Graficky nebo digitalizované mapě	lesní pozemek	-	pozemek určený k plnění funkcí lesa, rozsáhlé chráněné území
2	195/2	Rainberg Alois Ing., Dražkovice 1, 53333 Pardubice	215	7359	Graficky nebo digitalizované mapě	lesní pozemek	-	pozemek určený k plnění funkcí lesa, rozsáhlé chráněné území
3	195/1	Rainberg Alois Ing., Dražkovice 1, 53333 Pardubice	215	17223	Graficky nebo digitalizované mapě	lesní pozemek	-	pozemek určený k plnění funkcí lesa, rozsáhlé chráněné území
4	194/3	Město Ždírec nad Doubravou, Školní 500, 58263 Ždírec nad Doubravou	10001	1660	Ze souřadnic v S-JTSL	ostatní plocha	ostatní komunikace	rozsáhlé chráněné území
5	177/1	Rainberg Alois Ing., Dražkovice 1, 53333 Pardubice	215	135335	Ze souřadnic v S-JTSL	vodní plocha	rybník	rozsáhlé chráněné území
6	179	Slanařová Marie, č. p. 61, 58301 Bezděkov	144	181	Ze souřadnic v S-JTSL	ostatní plocha	nepłodná půda	rozsáhlé chráněné území
7	185/1	Slanařová Marie, č. p. 61, 58301 Bezděkov	144	19983	Graficky nebo digitalizované mapě	trvalý travní porost	-	zemědělský půdní fond, rozsáhlé chráněné území
8	194/1	Slanařová Marie, č. p. 61, 58301 Bezděkov	144	2247	Ze souřadnic v S-JTSL	lesní pozemek	-	pozemek určený k plnění funkcí lesa, rozsáhlé chráněné území
9	184/1	Slanařová Marie, č. p. 61, 58301 Bezděkov	144	15262	Ze souřadnic v S-JTSL	trvalý travní porost	-	zemědělský půdní fond, rozsáhlé chráněné území
10	196/1	Rainberg Alois Ing., Dražkovice 1, 53333 Pardubice	215	318513	Graficky nebo digitalizované mapě	lesní pozemek	-	pozemek určený k plnění funkcí lesa, rozsáhlé chráněné území
11	196/5	Česká republika, Lesy České republiky, s.p., Přemyslova 1106/19, Nový Hradec Králové, 50008 Hradec Králové	267	70	Ze souřadnic v S-JTSL	lesní pozemek	-	pozemek určený k plnění funkcí lesa, rozsáhlé chráněné území
12	196/7	Rainberg Alois Ing., Dražkovice 1, 53333 Pardubice	215	611	Graficky nebo digitalizované mapě	ostatní plocha	dráha	rozsáhlé chráněné území
<b>Obec: Všeradov [572543]</b>					<b>Katastrální území: Všeradov [787329]</b>			
13	st. 175/3	Rainberg Alois Ing., Dražkovice 1, 53333 Pardubice	252	815	Graficky nebo digitalizované mapě	zastavěná plocha a nádvoří	společný dvůr	chráněná krajinná oblast - II.-IV.zóna
14	1177	Obec Všeradov, č. p. 39, 53901 Všeradov	10001	396	Graficky nebo digitalizované mapě	ostatní plocha	ostatní komunikace	rozsáhlé chráněné území
15	1016/1	Bačkovský Jiří, č. p. 40, 59202 Chlumětín Bačkovský Karel, č. p. 214, 53941 Kameničky	85	1014	Graficky nebo digitalizované mapě	trvalý travní porost	-	zemědělský půdní fond, rozsáhlé chráněné území
16	1016/11	Berr Jan Ing., U lázní 435, 54301 Vrchlabí	238	5255	Graficky nebo digitalizované mapě	trvalý travní porost	-	zemědělský půdní fond, rozsáhlé chráněné území, Předkupní právo, Zástavního právo zákonné

Číslo položky	Parcelní číslo	Vlastník	List vlastnictví	Výměra [m2]	Určení výměry	Druh pozemku	Stavba Způsob využití	Způsob ochrany nemovitosti Omezení vlastnického práva
17	1011	Kulhavý Miroslav, Huntířovská 79/3, Kbely, 19700 Praha 9	240	601	Graficky nebo digitalizované mapě	trvalý travní porost	-	zemědělský půdní fond, rozsáhlé chráněné území, předkupní právo, Zástavní právo zákonné
18	st.77	Bříza Jaromír, Jasně Pole 12, 53901 Všeradov	65	423	Graficky nebo digitalizované mapě	zastavěná plocha a nádvoří	-	rozsáhlé chráněné území
19	1007/1	Dalecký Pavel, Jasně Pole 11, 53901 Všeradov	39	791	Graficky nebo digitalizované mapě	orná půda	-	chráněná krajinná oblast - II.-IV.zóna, zemědělský půdní
20	984/9	Dalecký Pavel, Jasně Pole 11, 53901 Všeradov	39	1637	Graficky nebo digitalizované mapě	trvalý travní porost	-	zemědělský půdní fond, rozsáhlé chráněné území
21	984/10	Dalecký Pavel, Jasně Pole 11, 53901 Všeradov	39	2399	Graficky nebo digitalizované mapě	trvalý travní porost	-	zemědělský půdní fond, rozsáhlé chráněné území
22	1157	Obec Všeradov, č. p. 39, 53901 Všeradov	10001	4219	Graficky nebo digitalizované mapě	ostatní plocha	ostatní komunikace	rozsáhlé chráněné území
23	925	Chvojka František, Jasně Pole 7, 53901 Všeradov Chvojková Dana, Jasně Pole 7, 53901 Všeradov	51	1003	Graficky nebo digitalizované mapě	orná půda	-	zemědělský půdní fond, rozsáhlé chráněné území
24	891	Hovorka Ladislav, Budovatelů 368, 53312 Chvaletice	25	17562	Graficky nebo digitalizované mapě	orná půda	-	zemědělský půdní fond, rozsáhlé chráněné území
25	936	Chvojka František, Jasně Pole 7, 53901 Všeradov Chvojková Dana, Jasně Pole 7, 53901 Všeradov	51	475	Graficky nebo digitalizované mapě	orná půda	-	zemědělský půdní fond, rozsáhlé chráněné území
26	880/4	Hovorka Ladislav, Budovatelů 368, 53312 Chvaletice	25	19303	Graficky nebo digitalizované mapě	orná půda	-	zemědělský půdní fond, rozsáhlé chráněné území
27	1168/1	Obec Všeradov, č. p. 39, 53901 Všeradov	10001	1288	Graficky nebo digitalizované mapě	ostatní plocha	ostatní komunikace	rozsáhlé chráněné území
28	937/1	Chvojka František, Jasně Pole 7, 53901 Všeradov Chvojková Dana, Jasně Pole 7, 53901 Všeradov	51	4471	Graficky nebo digitalizované mapě	trvalý travní porost	-	zemědělský půdní fond, rozsáhlé chráněné území
29	941	Chvojka František, Jasně Pole 7, 53901 Všeradov Chvojková Dana, Jasně Pole 7, 53901 Všeradov	51	2280	Graficky nebo digitalizované mapě	trvalý travní porost	-	zemědělský půdní fond, rozsáhlé chráněné území
30	984/1	Havel Josef, Jasně Pole 10, 53901 Všeradov Havel Petr, Poštovní 193/6, 28924 Milovice	88	101	Graficky nebo digitalizované mapě	ostatní plocha	neplodná půda	rozsáhlé chráněné území
31	969/2	Plíšek Jiří, Jasně Pole 6, 53901 Všeradov	3	9188	Graficky nebo digitalizované mapě	trvalý travní porost	-	chráněná krajinná oblast - II.-IV.zóna, zemědělský půdní fond
32	970	Plíšek Jiří, Jasně Pole 6, 53901 Všeradov	3	5395	Graficky nebo digitalizované mapě	trvalý travní porost	-	chráněná krajinná oblast - II.-IV.zóna, zemědělský půdní fond

Číslo položky	Parcelní číslo	Vlastník	List vlastnictví	Výměra [m2]	Určení výměry	Druh pozemku	Stavba Způsob využití	Způsob ochrany nemovitosti Omezení vlastnického práva
33	989/2	Kleňhová Věra Ing., Chalupkova 1365/5, Chodov, 14900 Praha 4, Říhová Alena, Urxova 295/3, Třebeš, 50006 Hradec Králové	86	2276	Graficky nebo digitalizované mapě	zahrada	-	zemědělský půdní fond, rozsáhlé chráněné území
34	985	Říhová Alena, Urxova 295/3, Třebeš, 50006 Hradec Králové	164	3054	Graficky nebo digitalizované mapě	trvalý travní porost	-	zemědělský půdní fond, rozsáhlé chráněné území
35	989/4	Kleňhová Věra Ing., Chalupkova 1365/5, Chodov, 14900 Praha 4, Říhová Alena, Urxova 295/3, Třebeš, 50006 Hradec Králové	86	246	Graficky nebo digitalizované mapě	zahrada	-	zemědělský půdní fond, rozsáhlé chráněné území
36	986	Říhová Alena, Urxova 295/3, Třebeš, 50006 Hradec Králové	164	3370	Graficky nebo digitalizované mapě	trvalý travní porost	-	zemědělský půdní fond, rozsáhlé chráněné území
37	1006/1	Dalecký Pavel, Jasně Pole 11, 53901 Všeradov	39	4222	Graficky nebo digitalizované mapě	trvalý travní porost	-	zemědělský půdní fond, rozsáhlé chráněné území
38	1005	Dalecký Pavel, Jasně Pole 11, 53901 Všeradov	39	953	Graficky nebo digitalizované mapě	trvalý travní porost	-	zemědělský půdní fond, rozsáhlé chráněné území
39	1007/2	Dalecký Pavel, Jasně Pole 11, 53901 Všeradov	39	10169	Graficky nebo digitalizované mapě	trvalý travní porost	-	chráněná krajinná oblast - II.-IV.zóna, zemědělský půdní fond
40	1010	Česká republika, Agentura ochrany přírody a krajiny České republiky, Kaplanova 1931/1, Chodov, 14800 Praha 4	60001	133	Graficky nebo digitalizované mapě	ostatní plocha	neplodná půda	rozsáhlé chráněné území
41	1008/2	Kubeš Jiří Bc., Chelčického 481, Chrudim II, 53701 Chrudim	244	368	Graficky nebo digitalizované mapě	trvalý travní porost	-	zemědělský půdní fond, rozsáhlé chráněné území
42	1016/12	Kubeš Jiří Bc., Chelčického 481, Chrudim II, 53701 Chrudim	244	188	Graficky nebo digitalizované mapě	ostatní plocha	ostatní komunikace	rozsáhlé chráněné území
43	1009/3	Kubeš Jiří Bc., Chelčického 481, Chrudim II, 53701 Chrudim	244	1940	Graficky nebo digitalizované mapě	trvalý travní porost	-	zemědělský půdní fond, rozsáhlé chráněné území
44	1019/3	SJM Snášel Josef Ing. a Snášelová Miroslava, Sokolovská 2342, Zelené Předměstí, 53002 Pardubice	268	1678	Graficky nebo digitalizované mapě	trvalý travní porost	-	chráněná krajinná oblast - II.-IV.zóna, zemědělský půdní fond
45	1019/4	Motyčka Rostislav, č. p. 5, 53901 Všeradov	214	12051	Graficky nebo digitalizované mapě	orná půda	-	zemědělský půdní fond, rozsáhlé chráněné území
46	1019/1	Zemědělská a.s. Vysočina, Dřevíkov 58, 53901 Vysočina	199	1259	Graficky nebo digitalizované mapě	orná půda	-	zemědělský půdní fond, rozsáhlé chráněné území
47	1017	Hác Jiří Ing., U Borku 416, Pardubičky, 53003 Pardubice	242	1363	Graficky nebo digitalizované mapě	orná půda	-	zemědělský půdní fond, rozsáhlé chráněné území



Číslo položky	Parcelní číslo	Vlastník	List vlastnictví	Výměra [m2]	Určení výměry	Druh pozemku	Stavba Způsob využití	Způsob ochrany nemovitosti Omezení vlastnického práva
48	1016/3	Česká republika, Lesy České republiky, s.p., Přemyslova 1106/19, Nový Hradec Králové, 50008 Hradec Králové	172	1239	Graficky nebo digitalizované mapě	lesní pozemek	-	pozemek určený k plnění funkcí lesa, rozsáhlé chráněné území
49	1018	Česká republika, Lesy České republiky, s.p., Přemyslova 1106/19, Nový Hradec Králové, 50008 Hradec Králové	172	780	Graficky nebo digitalizované mapě	lesní pozemek	-	pozemek určený k plnění funkcí lesa, rozsáhlé chráněné území
50	1036/3	Bačkovský Jiří, č. p. 40, 59202 Chlumětín, Bačkovský Karel, č. p. 214, 53941 Kameničky	85	2165	Graficky nebo digitalizované mapě	orná půda	-	chráněná krajinná oblast - II.-IV.zóna, zemědělský půdní fond
51	1060/1	Bačkovský Jiří, č. p. 40, 59202 Chlumětín, Bačkovský Karel, č. p. 214, 53941 Kameničky	85	6869	Graficky nebo digitalizované mapě	lesní pozemek	-	chráněná krajinná oblast - II.-IV.zóna, pozemek určený k plnění funkcí lesa
52	1060/3	Bříza Karel, Rokycanova 900, 53901 Hlinsko	123	231	Graficky nebo digitalizované mapě	ostatní plocha	jiná plocha	chráněná krajinná oblast - II.-IV.zóna
53	st. 131	Bříza Karel, Rokycanova 900, 53901 Hlinsko	123	112	Graficky nebo digitalizované mapě	zastavěná plocha a nádvoří	-	chráněná krajinná oblast - II.-IV.zóna
54	1060/4	Bačkovský Jiří, č. p. 40, 59202 Chlumětín, Bačkovský Karel, č. p. 214, 53941 Kameničky	85	801	Ze souřadnic v S-JTSL	lesní pozemek	-	chráněná krajinná oblast - II.-IV.zóna, pozemek určený k plnění funkcí lesa
55	1180	Chvojka František, Lesní 658, Cvikov II, 47154 Cvikov, Chvojka Jaroslav, Elišky Krásnohorské 2014/11, Předměstí, 41201 Litoměřice, Chvojka Milan, Kouty 83, 53901 Hlinsko, Chvojka Miroslav, Pohořanská 230, 41141 Žitenice, Kostelecký Karel, Husova 786, Chrudim III, 53701 Chrudim, Mrkvičková Ivana, Wilsonova 218, 53901 Hlinsko, Samková Hana, Pohořany 47, 41141 Žitenice	14	651	Graficky nebo digitalizované mapě	trvalý travní porost	-	zemědělský půdní fond, rozsáhlé chráněné území
56	1054/2	Bačkovský Jiří, č. p. 40, 59202 Chlumětín, Bačkovský Karel, č. p. 214, 53941 Kameničky	85	691	Graficky nebo digitalizované mapě	ostatní plocha	neplodná půda	chráněná krajinná oblast - II.-IV.zóna
57	1178/2	Obec Všeradov, č. p. 39, 53901 Všeradov	10001	2395	Graficky nebo digitalizované mapě	ostatní plocha	ostatní komunikace	rozsáhlé chráněné území

Pozemky PUPFL ležící do 50 m od obvodu stavby				
Číslo poz.	Katastrální území	Vlastník pozemku	Druh pozemku	Způsob ochrany nemovitosti
195/3	Stružinec [772577]	Česká republika, Lesy České republiky, s.p., Přemyslova 1106/19, Nový Hradec Králové, 50008 Hradec Králové	lesní pozemek	PUPFL
195/2	Stružinec [772577]	Rainberg Alois Ing., Dražkovice 1, 53333 Pardubice	lesní pozemek	PUPFL
195/1	Stružinec [772577]	Rainberg Alois Ing., Dražkovice 1, 53333 Pardubice	lesní pozemek	PUPFL
182/2	Stružinec [772577]	SJM Konvalina Bohuslav a Konvalinová Vlasta, Benešovo náměstí 2528, Zelené Předměstí, 53002 Pardubice	lesní pozemek	PUPFL
182/1	Stružinec [772577]	Slanařová Marie, č. p. 61, 58301 Bezděkov	lesní pozemek	PUPFL
194/1	Stružinec [772577]	Slanařová Marie, č. p. 61, 58301 Bezděkov	lesní pozemek	PUPFL
184/22	Stružinec [772577]	SJM Štěpánek Jan a Štěpánková Zdenka, Karla Lidického 976, 53901 Hlinsko	lesní pozemek	PUPFL
194/8	Stružinec [772577]	Štěpánková Zdenka, Karla Lidického 976, 53901 Hlinsko	lesní pozemek	PUPFL
196/1	Stružinec [772577]	Rainberg Alois Ing., Dražkovice 1, 53333 Pardubice	lesní pozemek	PUPFL
196/5	Stružinec [772577]	Česká republika, Lesy České republiky, s.p., Přemyslova 1106/19, Nový Hradec Králové, 50008 Hradec Králové	lesní pozemek	PUPFL
979	Všeradov [787329]	Havel Josef, Jasně Pole 10, 53901 Všeradov, Havel Petr, Poštovní 193/6, 28924 Milovice	lesní pozemek	PUPFL
980	Všeradov [787329]	Plíšek Jiří, Jasně Pole 6, 53901 Všeradov	lesní pozemek	PUPFL
1016/3	Všeradov [787329]	Česká republika, Lesy České republiky, s.p., Přemyslova 1106/19, Nový Hradec Králové, 50008 Hradec Králové	lesní pozemek	PUPFL
1018	Všeradov [787329]	Česká republika, Lesy České republiky, s.p., Přemyslova 1106/19, Nový Hradec Králové, 50008 Hradec Králové	lesní pozemek	PUPFL

Pozemky PUPFL ležící do 50 m od obvodu stavby				
Číslo poz.	Katastrální území	Vlastník pozemku	Druh pozemku	Způsob ochrany nemovitosti
1040	Všeradov [787329]	Bačkovský Jiří, č. p. 40, 59202 Chlumětín, Bačkovský Karel, č. p. 214, 53941 Kameničky	lesní pozemek	PUPFL
1060/1	Všeradov [787329]	Bačkovský Jiří, č. p. 40, 59202 Chlumětín, Bačkovský Karel, č. p. 214, 53941 Kameničky	lesní pozemek	PUPFL
1060/4	Všeradov [787329]	Bačkovský Jiří, č. p. 40, 59202 Chlumětín, Bačkovský Karel, č. p. 214, 53941 Kameničky	lesní pozemek	PUPFL

Pozemky ZPF a PUPFL dotčené dočasným záborem				
Číslo poz.	Katastrální území	Vlastník pozemku	Druh pozemku	Způsob ochrany nemovitosti
944/2	Všeradov [787329]	Chvojka František, Jasně Pole 7, 53901 Všeradov Chvojková Dana, Jasně Pole 7, 53901 Všeradov	trvalý travní porost	ZPF

Dotčení pozemků stavbou					
Číslo pozemku	Katastrální území	Vlastník pozemku	Trvalý zábor / Výkup [m <sup>2</sup> ]	Dočasný zábor [m <sup>2</sup> ]	Věcné břemeno [m <sup>2</sup> ]
1048	Všeradov [787329]	Bříza Karel	-	116	-
944/2	Všeradov [787329]	Chvojka František, Chvojková Dana	-	33	5 (SO 901)
1178/1	Všeradov [787329]	Obec Všeradov	-	24	3 (SO 901)
196/3	Stružinec [772577]	Správa železnic, s.o.	-	Železniční trať v km 32,4 - 33,2	-
1167/1	Všeradov [787329]	Správa železnic, s.o.	-	Železniční trať v km 33,1 - 34,4	-

Dotčení pozemků stavbou - Zařízení staveniště					
Číslo pozemku	Katastrální území	Vlastník pozemku	Trvalý zábor / Výkup [m <sup>2</sup> ]	Dočasný zábor [m <sup>2</sup> ]	Věcné břemeno [m <sup>2</sup> ]
1167/1	Všeradov [787329]	Správa železnic, s.o.	-	75	-
275/14	Ždírec nad Doubravou [795640]	ČD, a.s.	-	150	-

## Informace o pozemku

Parcelní číslo:	<a href="#">1048</a>
Obec:	<a href="#">Všeradov [572543]</a>
Katastrální území:	<a href="#">Všeradov [787329]</a>
Číslo LV:	<a href="#">123</a>
Výměra [m <sup>2</sup> ]:	1324
Typ parcely:	Parcela katastru nemovitostí
Mapový list:	KMD
Určení výměry:	Graficky nebo v digitalizované mapě
Druh pozemku:	orná půda



## Vlastníci, jiní oprávnění

### Vlastnické právo

Podíl

Bříza Karel, Rokycanova 900, 53901 Hlinsko

## Způsob ochrany nemovitosti

### Název

chráněná krajinná oblast - II.-IV.zóna

zemědělský půdní fond

## Seznam BPEJ

### BPEJ      Výměra

[73241](#) 1324

## Omezení vlastnického práva

Nejsou evidována žádná omezení.

## Jiné zápisy

Nejsou evidovány žádné jiné zápisy.

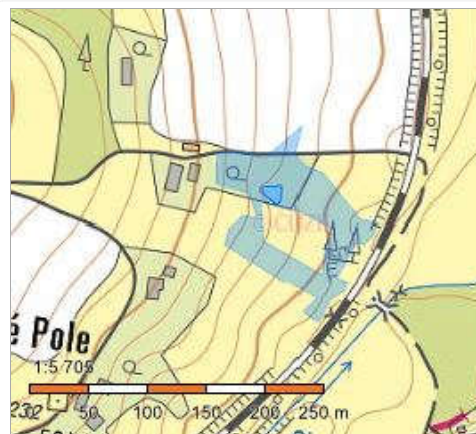
### Řízení, v rámci kterých byl k nemovitosti zapsán cenový údaj

Nemovitost je v územním obvodu, kde státní správu katastru nemovitostí ČR vykonává [Katastrální úřad pro Pardubický kraj, Katastrální pracoviště Chrudim](#)

Zobrazené údaje mají informativní charakter. Platnost k 10.01.2020 08:00:00.

## Informace o pozemku

Parcelní číslo:	<a href="#">944/2</a>
Obec:	<a href="#">Všeradov [572543]</a>
Katastrální území:	<a href="#">Všeradov [787329]</a>
Číslo LV:	<a href="#">51</a>
Výměra [m <sup>2</sup> ]:	8661
Typ parcely:	Parcela katastru nemovitostí
Mapový list:	KMD
Určení výměry:	Graficky nebo v digitalizované mapě
Druh pozemku:	trvalý travní porost



## Vlastníci, jiní oprávnění

Vlastnické právo	Podíl
Chvojka František, Jasné Pole 7, 53901 Všeradov	1/2
Chvojková Dana, Jasné Pole 7, 53901 Všeradov	1/2

## Způsob ochrany nemovitosti

**Název**  
zemědělský půdní fond  
rozsáhlé chráněné území

## Seznam BPEJ

BPEJ	Výměra
<a href="#">72911</a>	1582
<a href="#">74710</a>	4387
<a href="#">76411</a>	2692

## Omezení vlastnického práva

Nejsou evidována žádná omezení.

## Jiné zápisy

Nejsou evidovány žádné jiné zápisy.

**Řízení, v rámci kterých byl k nemovitosti zapsán cenový údaj**

Nemovitost je v územním obvodu, kde státní správu katastru nemovitostí ČR vykonává [Katastrální úřad pro Pardubický kraj, Katastrální pracoviště Chrudim](#)

Zobrazené údaje mají informativní charakter. Platnost k 10.01.2020 08:00:00.

## Informace o pozemku

Parcelní číslo:	<a href="#">1178/1</a>
Obec:	<a href="#">Všeradov [572543]</a>
Katastrální území:	<a href="#">Všeradov [787329]</a>
Číslo LV:	<a href="#">10001</a>
Výměra [m <sup>2</sup> ]:	989
Typ parcely:	Parcela katastru nemovitostí
Mapový list:	KMD
Určení výměry:	Graficky nebo v digitalizované mapě
Způsob využití:	ostatní komunikace
Druh pozemku:	ostatní plocha



## Vlastníci, jiní oprávnění

### Vlastnické právo

Podíl

Obec Všeradov, č. p. 39, 53901 Všeradov

## Způsob ochrany nemovitosti

### Název

rozsáhlé chráněné území

## Seznam BPEJ

Parcela nemá evidované BPEJ.

## Omezení vlastnického práva

Nejsou evidována žádná omezení.

## Jiné zápisy

Nejsou evidovány žádné jiné zápisy.

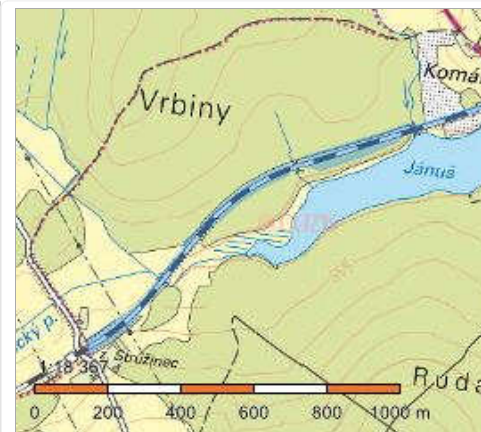
### Řízení, v rámci kterých byl k nemovitosti zapsán cenový údaj

Nemovitost je v územním obvodu, kde státní správu katastru nemovitostí ČR vykonává [Katastrální úřad pro Pardubický kraj, Katastrální pracoviště Chrudim](#).

Zobrazené údaje mají informativní charakter. Platnost k 10.01.2020 08:00:00.

## Informace o pozemku

Parcelní číslo:	<a href="#">196/3</a>
Obec:	<a href="#">Ždírec nad Doubravou [569780]</a>
Katastrální území:	<a href="#">Stružinec [772577]</a>
Číslo LV:	<a href="#">96</a>
Výměra [m <sup>2</sup> ]:	35253
Typ parcely:	Parcela katastru nemovitostí
Mapový list:	DKM
Určení výměry:	Graficky nebo v digitalizované mapě
Způsob využití:	dráha
Druh pozemku:	ostatní plocha



## Vlastníci, jiní oprávnění

<b>Vlastnické právo</b>	<b>Podíl</b>
Česká republika,	
<b>Právo hospodařit s majetkem státu</b>	<b>Podíl</b>
Správa železniční dopravní cesty, státní organizace, Dlážděná 1003/7, Nové Město, 11000 Praha 1	

## Způsob ochrany nemovitosti

<b>Název</b>
rozsáhlé chráněné území

## Seznam BPEJ

Parcela nemá evidované BPEJ.

## Omezení vlastnického práva

Nejsou evidována žádná omezení.

## Jiné zápisy

Nejsou evidovány žádné jiné zápisy.

### Řízení, v rámci kterých byl k nemovitosti zapsán cenový údaj

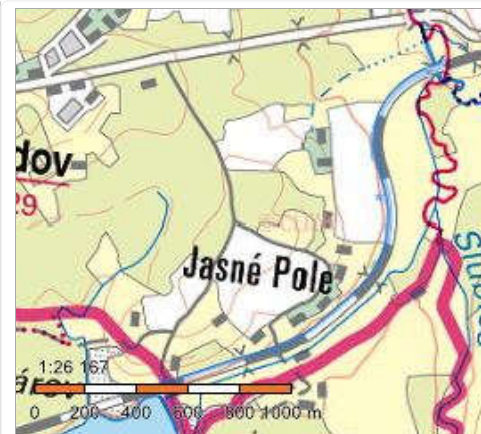
Nemovitost je v územním obvodu, kde státní správu katastru nemovitostí ČR vykonává [Katastrální úřad pro Vysočinu, Katastrální pracoviště Havlíčkův Brod](#).

Zobrazené údaje mají informativní charakter. Platnost k 10.01.2020 08:00:00.



## Informace o pozemku

Parcelní číslo:	<a href="#">1167/1</a>
Obec:	<a href="#">Všeradov [572543]</a>
Katastrální území:	<a href="#">Všeradov [787329]</a>
Číslo LV:	<a href="#">63</a>
Výměra [m <sup>2</sup> ]:	36405
Typ parcely:	Parcela katastru nemovitostí
Mapový list:	KMD
Určení výměry:	Graficky nebo v digitalizované mapě
Způsob využití:	dráha
Druh pozemku:	ostatní plocha



## Vlastníci, jiní oprávnění

<b>Vlastnické právo</b>	Podíl
Česká republika,	
<b>Právo hospodařit s majetkem státu</b>	Podíl
Správa železniční dopravní cesty, státní organizace, Dlážděná 1003/7, Nové Město, 11000 Praha 1	

## Způsob ochrany nemovitosti

<b>Název</b>
rozsáhlé chráněné území

## Seznam BPEJ

Parcela nemá evidované BPEJ.

## Omezení vlastnického práva

Nejsou evidována žádná omezení.

## Jiné zápisy

<b>Typ</b>
Podán návrh na nařiz.výkonu rozh.zřízením soudc.zástav.práva

### Řízení, v rámci kterých byl k nemovitosti zapsán cenový údaj

Nemovitost je v územním obvodu, kde státní správu katastru nemovitostí ČR vykonává [Katastrální úřad pro Pardubický kraj](#), [Katastrální pracoviště Chrudim](#)

Zobrazené údaje mají informativní charakter. Platnost k 10.01.2020 08:00:00.